

土地積測量図

地番 2767番4,
同番5乃至同番6

土地の所在 栃木市大宮町字半弥苅

地番 ア 2766-5					
NO	X _n	Y _n	Y _{n+1} -Y _{n-1}	X _n · (Y _{n+1} -Y _{n-1})	備考
Z08	124.267	74.499	10.132	1259.073244	
Z09	126.192	76.101	-3.095	-390.564240	
Z02	130.101	71.404	-2.781	-361.810881	
KAP03	132.412	73.320	-1.909	-252.774508	
KAP04	135.612	69.495	-7.351	-996.883812	
Z04	131.386	65.969	5.004	657.455544	
			合計	-85.504653	
			合計面積	42.7523265	
			地積	42.75 m ²	

地番 イ 2766-6					
NO	X _n	Y _n	Y _{n+1} -Y _{n-1}	X _n · (Y _{n+1} -Y _{n-1})	備考
Z04	131.386	65.969	12.976	1704.864736	
KAP04	135.612	69.495	7.351	996.883812	
KAP03	132.412	73.320	9.202	1218.455224	
Z01	138.864	78.697	3.764	522.684096	
P151	140.119	77.084	-6.372	-892.838268	
P152	144.407	72.325	-9.977	-1440.748639	
P08	149.226	67.107	-6.650	-992.352900	
AP06	149.792	65.675	-9.299	-1392.915808	
DG198	140.833	57.808	-9.156	-1289.466948	
AP63	139.303	56.519	8.161	1136.851783	
			合計	-428.582912	
			合計面積	214.2914560	
			地積	214.29 m ²	

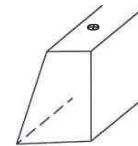
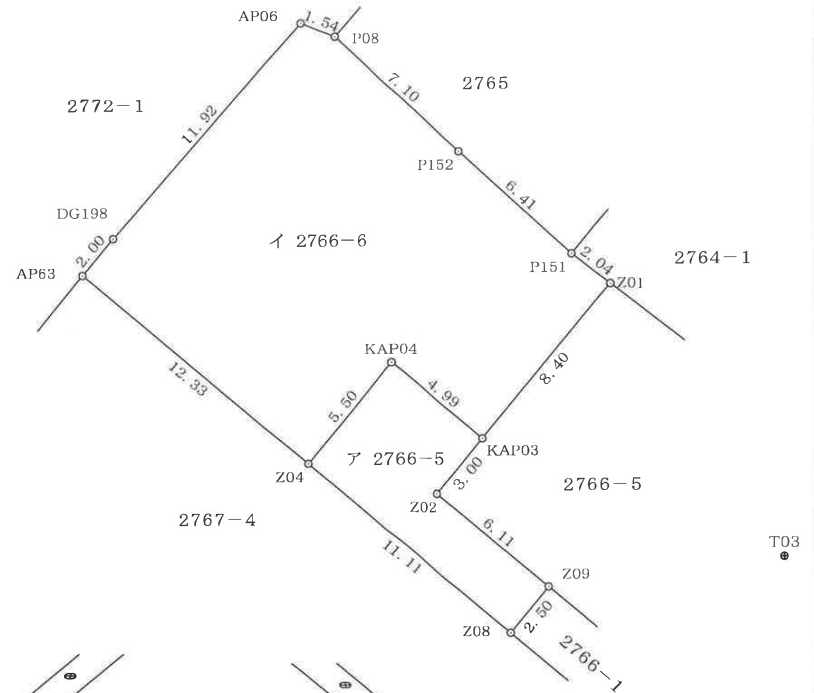
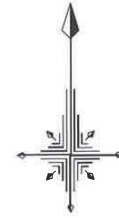
総合計面積 257.0437825 m²

測地系	任意座標
測量年月日	令和6年7月16日

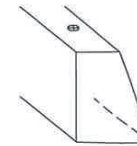
恒久的地物等 (任意座標)

点名	X座標	Y座標	地物等の種類
T01	100.000	100.000	重力式擁壁天端
T03	111.352	116.351	重力式擁壁天端

境界標の種類	筆界点
金属標	◎
金属鉾	⊂
コンクリート石	⊙
プラスチック杭	⊚
計算点	⊕
刻印	⊗



T01 重力式擁壁天端



T03 重力式擁壁天端

T01

作成者 土地家屋調査士 栃木市西方町本城337番地 青木利男
(令和6年7月25日作成)

申請人 館野正一郎 縮尺 1/250

土地所在図 地積測量図

地番 2767番4,
同番5乃至同番6

土地の所在 栃木市大宮町字半弥苅

地番 ア 2767-4					
NO	X _n	Y _n	Y _{n+1} -Y _{n-1}	X _n · (Y _{n+1} -Y _{n-1})	備考
Z07	122.341	72.896	6.299	770.625959	
Z08	124.267	74.499	-6.927	-860.797509	
Z04	131.386	65.969	-12.071	-1585.960406	
KAP06	127.142	62.428	0.297	37.761174	
KAP07	123.930	66.266	5.772	715.323960	
Z06	126.249	68.200	6.630	837.030870	
			合計	-86.015952	
			合計面積	43.0079760	
			地積	43.00 m ²	

地番 イ 2767-5					
NO	X _n	Y _n	Y _{n+1} -Y _{n-1}	X _n · (Y _{n+1} -Y _{n-1})	備考
Z16	113.233	83.842	-3.216	-364.157328	
Z07	122.341	72.896	-15.642	-1913.657922	
Z06	126.249	68.200	-6.630	-837.030870	
KAP07	123.930	66.266	-7.302	-904.936860	
Z18	117.475	60.898	-4.485	-526.875375	
K11	116.605	61.781	13.260	1546.182300	
P12	105.672	74.158	14.331	1514.385432	
Z17	103.943	76.112	9.684	1006.584012	
			合計	-479.506611	
			合計面積	239.7533055	
			地積	239.75 m ²	

地番 ウ 2767-6					
NO	X _n	Y _n	Y _{n+1} -Y _{n-1}	X _n · (Y _{n+1} -Y _{n-1})	備考
Z18	117.475	60.898	17.835	2095.166625	
KAP07	123.930	66.266	1.530	189.612900	
KAP06	127.142	62.428	-0.297	-37.761174	
Z04	131.386	65.969	-5.909	-776.359874	
AP63	139.303	56.519	-15.404	-2145.823412	
K01	132.014	50.565	-8.088	-1067.729232	
AP131	129.765	48.431	10.333	1340.861745	
			合計	-402.032422	
			合計面積	201.0162110	
			地積	201.01 m ²	

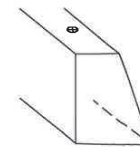
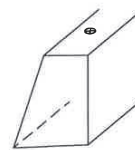
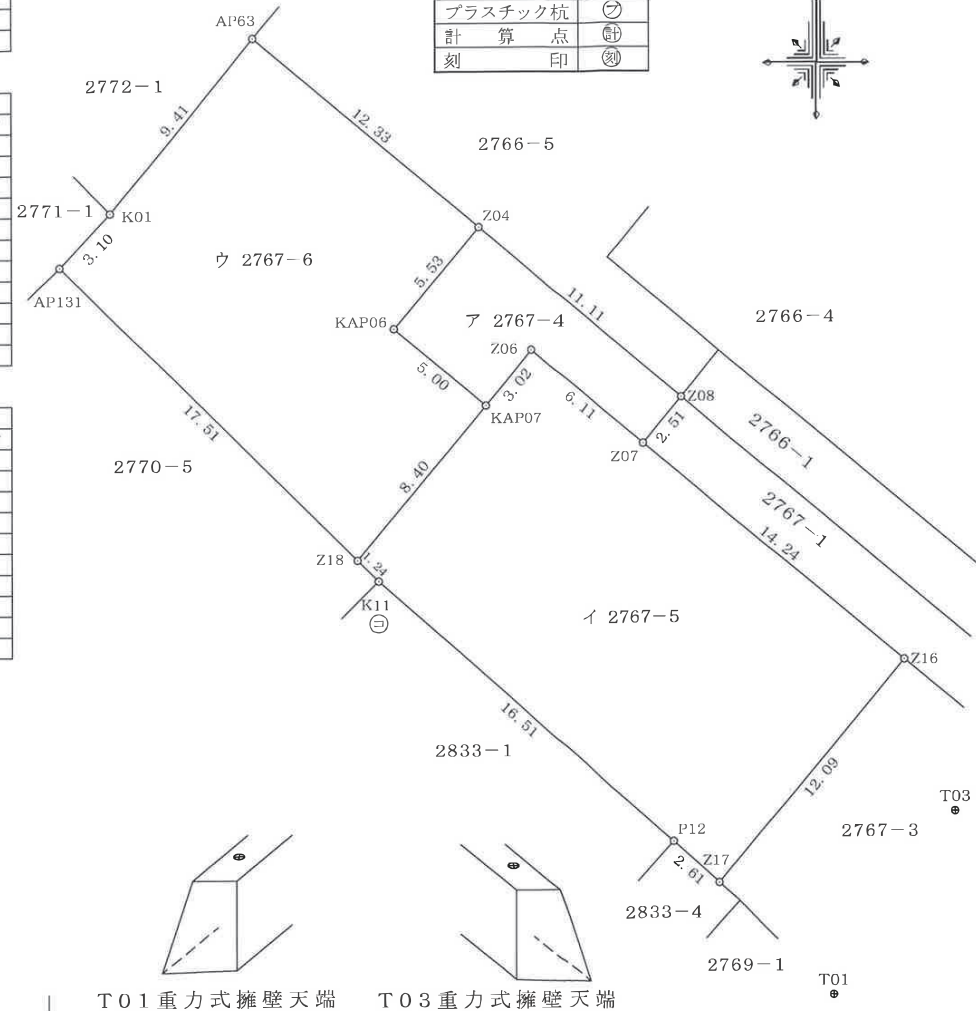
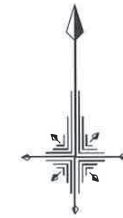
総合計面積 483.7774925 m²

測地系 任意座標
測量年月日 令和6年7月16日

恒久的地物等 (任意座標)

点名	X座標	Y座標	地物等の種類
T01	100.000	100.000	重力式擁壁天端
T03	111.352	116.351	重力式擁壁天端

境界標の種類	筆界点
金属標	⊕
金属紙	⊖
コンクリート石	⊗
プラスチック杭	⊙
計算点	⊚
刻	⊛



T01重力式擁壁天端 T03重力式擁壁天端

作成者 土地家屋調査士 栃木市西方町本城337番地 青木利男
(令和6年7月25日作成)

申請人 舘野正一郎 縮尺 1/250